

УТВЕРЖДЕНА

Приказом Министерства культуры
Российской Федерации
от 11.11.2011 г. № 1055

Экземпляр № 4

--	--	--	--	--	--	--	--	--	--	--	--	--	--	--	--	--	--	--	--

Регистрационный номер объекта культурного наследия в едином государственном реестре объектов культурного наследия (памятников истории и культуры) народов Российской Федерации

ПАСПОРТ ОБЪЕКТА КУЛЬТУРНОГО НАСЛЕДИЯ

Фотографическое изображение (общий вид) объекта культурного наследия



2 0 0 7 г.

Дата съемки (число, месяц, год)

I. Наименование объекта культурного наследия

Место захоронения жертв сталинских репрессий. 1930-1950 годы

II. Наименование объекта культурного наследия по данным проведенных историко-культурных исследований

Место захоронения жертв сталинских репрессий. 1930-1950 годы

III. Время создания (возникновения) объекта культурного наследия и (или) дата связанного с ним исторического события

1930-1950 годы

IV. Адрес (местонахождение) объекта культурного наследия (по данным государственного учета объектов культурного наследия)

г. Оренбург, Зауральная Роща

V. Адрес (местонахождение) объекта культурного наследия

(согласно кадастровым сведениям или по данным организации, осуществляющей государственный технический учет и (или) техническую инвентаризацию объектов градостроительной деятельности; для объектов, расположенных вне границ населенных пунктов или не имеющих адреса, - описание местоположения)

г. Оренбург, Зауральная Роща

VI. Категория историко-культурного значения объекта культурного наследия

Федерального значения	Регионального значения	Местного (муниципального) значения
	+	

VII. Вид объекта культурного наследия

Памятник	Ансамбль	Достопримечательное место
+		

VIII. Общая видовая принадлежность объекта культурного наследия

Памятник археологии	Памятник истории	Памятник градостроительства и архитектуры	Памятник искусства
	+		

IX. Использование объекта культурного наследия или пользователь

Музеи, архивы, библиотеки		Организации торговли	
Организации науки и образования		Организации общественного питания	
Театрально-зрелищные организации		Гостиницы, отели	
Органы власти и управления		Офисные помещения	
Воинские части		Жилье	
Религиозные организации		Парки, сады	
Организации здравоохранения		Некрополи, захоронения	+
Организации транспорта		Не используется	
Производственные организации		Иное	

Примечания

X. Наименование, дата или номер решения органа государственной власти о включении объекта культурного наследия в единый государственный реестр объектов культурного наследия (памятников истории и культуры) народов Российской Федерации

Решение исполнительного комитета Оренбургского областного Совета народных депутатов № 158 от 02.07.1991 г. «О постановке на государственную охрану вновь выявленных памятников истории и культуры Оренбургской области»;
 Постановление Правительства Оренбургской области № 334-п от 16.04.2012 г. «О внесении изменений в данные государственного учета объектов культурного наследия (памятников истории и культуры) регионального значения»

XI. Сведения о включении объекта культурного наследия в Список всемирного наследия либо об отнесении его к особо ценным объектам культурного наследия народов Российской Федерации, наименование, дата и номер принятия соответствующего решения

Не включен и не отнесен

XII. Сведения об учете объекта культурного наследия и (или) земельных участков в границах его территории в государственном кадастре объектов недвижимости

Региональный орган охраны объектов культурного наследия на дату оформления паспорта не располагает сведениями о государственном кадастровом учете данного объекта культурного наследия

XIII. Сведения о регистрации прав на объект культурного наследия и (или) земельные участки в границах его территории в Едином государственном реестре прав на недвижимое имущество и сделок с ним

Региональный орган охраны объектов культурного наследия на дату оформления паспорта не располагает сведениями о регистрации прав на данный объект культурного наследия и (или) земельные участки в границах его территории в Едином государственном реестре прав на недвижимое имущество и сделок с ним

XIV. Основная библиография и (или) архивные источники об объекте культурного наследия

- П.И. Рычков: Жизнь и географические труды. - Государственное издательство географической литературы. Москва, 1953. - 144 с. Стр. 72-73.
- П.Д. Райский. «Путеводитель по городу Оренбургу с очерком его прошлого и настоящего, люстрациями и планом», Оренбург, Губернская типография, 1915 г.- Оренбург: Оренбургское книжное издательство, 2000, -176 с.
- Оренбург. Путеводитель-справочник - Челябинск: Юж.-Уральск, кн. изд.-во, 1977.- 204 с. с ил.
- А.И. Агафонов. Чтобы город стал садом - Южный Урал.- 1981.
- Г.М. Десятков. Легенды старого Оренбурга - Калуга, изд. Золотая аллея, 1994г.
- Книга памяти жертв политических репрессий в Оренбургской области / Адм. Оренб. обл., Оренб. обществ. движение «Мемориал»; Авт. и сост. Г. В. Ермаков; Редкол.: А. Г. Иванова (пред.), А. М. Бобылев и др.- Калуга: Золотая аллея, 1998.- 415 с.: ил. (фот.).
- Оренбург. Страницы старого альбома. - Оренбург: Печатный дом «Димур». - 2008. - 240 с.

XV. Общие сведения об объекте культурного наследия

(краткое описание объекта, сведения о его возникновении, изменениях, перестройках, утратах, связанных с объектом исторических событиях, а также о работах по его сохранению)

Зауральная Роща до революции была местом отдыха горожан. Здесь располагались лучшие дачи (около 150 дач, 60 из них принадлежали состоятельным оренбуржцам: Юрову, Хусаинову, Фурману, Путолову), проводились праздничные гуляния, стояла Пантелеймоновская церковь. На правом берегу располагалась лодочная пристань, с которой с 1880-го года ходили пароходы - «Николай Крыжановский» и «Уралец».

После революции дачи были национализированы и, впоследствии, часть их у южной излучины Урала, передана работникам НКВД. В одной из дач устроен санаторий комиссариата.

С 1920-х годов по СССР проходит волна политических репрессий, в результате которой огромное количество людей было арестовано. В Оренбуржье было репрессировано 26286 человек, из которых 7414 расстреляны. Расстреливали в подвалах НКВД (бывшей Американской гостиницы) на перекрестке современных улиц 9 Января и Кирова; на дачах НКВД в Зауральной Роще. Хоронили там же, в общих рвах на берегу Урала. Когда в Зауральную Рощу приезжали грузовики с репрессированными, чтобы не привлекать внимания к расстрелам, для жителей ближайших дач и домов устраивали киносеансы.

На территории в 8 – 10 гектаров захоронены 8400 человек (указанных в Книге Памяти). Среди них Керенская Елена Федоровна (дворянка, сестра председателя Совета министров Временного правительства России), Франкфурт Сергей Миронович (уполномоченный Наркома тяжелой промышленности по Орско-Халиловскому промышленному району, один из создателей Оренбургской промышленности), Кудиш Бронислав Юрьевич (начальник треста «Ормедьзолото», первый советский посол в Турции), Васильев Константин Ефимович (председатель Оренбургского облисполкома), Сорокин Николай Александрович (заместитель председателя Оренбургского облисполкома), Чигерев Георгий Евсеевич (начальник политотдела Оренбургской железной дороги), Лутцев Сергей Иванович (первый прокурор Оренбургской области), Подшивалин Георгий Васильевич, Ковылкин Степан Терентьевич (начальники Оренбургской железной дороги) Оболенская Софья Леонидовна (русская дворянка, княжна, учительница школы № 24 г. Оренбурга, преподававшая немецкий язык), Оболенский Петр Владимирович (корнет, инженер) и другие.

Жертвами репрессий стали видные борцы за власть Советов, многие из которых были родом из Оренбургского края: маршалы А.И.Егоров, В.К.Блюхер, командармы 2 ранга Н.Д.Каширин, М.Д.Великанов, комкор Г.Д.Гай, председатели Оренбургского губкома и губисполкома А.И.Акулов, А.А.Коростелев, С.П.Терехов, П.Д.Каширин, прославленные герои Октября и Гражданской войны И.Д.Каширин, П.С.Курач, А.Е.Левашов, К.А.Хахимов, М.А.Шарапов.

В 1938 году после трагической гибели Валерия Павловича Чкалова Оренбург переименовали в город Чкалов, и в Зауральной Роще устроили парк имени летчика. В эти годы на площадке парка за мостом был установлен гипсовый памятник Сталину и Ворошилову работы местного скульптора Петина (демонтирован в конце 1950-х годов в связи с развенчанием культа личности). В парке находились также и другие гипсовые скульптурные работы – памятники Ленину, Чкалову и др. В послевоенный период в роще внедрился клен ясенелистный, вытесняющий другие породы. В 1945-1950-х годах Урал сильно разливался, и водой стало размывать захоронения в Роще на левом берегу, тела стали плыть по течению, часть прибывалась к городскому пляжу у автомобильного моста. Во избежание огласки было принято решение укрепить берег бетонными ступенчатыми террасами, но это не остановило эрозию склона. Вниз по течению построили лодочную станцию, должную стать преградой, а выше стали копать канал мимо излучины.

Таким образом, изменив русло Урала, старый берег остался вне проточной воды и, превратившись в старицу, перестал размываться наводнениями. Вскоре в санатории устроили Дом отдыха «Урал». В 1965 году планируется снос дач, обустройство и расширение существующего парка в Зауральной Роще в ЦПКиО города Оренбурга. Дачи были снесены, но ЦПКиО создан не был. А в 1967 году перестали ходить по Уралу теплоходы – «Мария Гризодубова» и «Джамбул».

Следующий этап благоустройства Рощи начался в 1980 году, когда через Урал перекидывается вантовый постоянный пешеходный мост. Стихийно возникшие жилые дома на территории рощи были снесены, возведена котельная, устроена спортивная зона и сооружена площадка у моста, где поставили самолет ТУ-104Б, в котором периодически проходили киносеансы (разобран после пожара в 1990-е годы). В 1988 г. по оси вантового моста установили мост через овраг по проекту инженера И.М. Киянова.

11 июля 1993 по инициативе оренбургской общественной организации «Мемориал» и Администрации Оренбургской области в Зауральной роще установлен памятник – пирамида из гранитных глыб с христианской, иудейской и мусульманской символикой. Вдоль аллеи среди берез родственниками репрессированных установлено около 100 самодельных крестов, табличек и фотографий на деревьях. Парку возвращается историческое название – Зауральная Роща.

XVI. Наименование, дата и номер решения органа государственной власти об утверждении предмета охраны объекта культурного наследия

Постановление Правительства Оренбургской области № 935-п от 05.11.2013 г. «Об утверждении предметов охраны объектов культурного наследия (памятников истории и культуры) Оренбургской области»

XVII. Описание предмета охраны объекта культурного наследия

(особенностей объекта культурного наследия, послуживших основанием для включения его в единый государственный реестр объектов культурного наследия (памятников истории и культуры) народов Российской Федерации и подлежащих обязательному сохранению)

Предметом охраны объекта культурного наследия регионального значения «Место захоронения жертв сталинских репрессий. 1930–1950 годы» (г. Оренбург, Зауральная роща) являются:

а) ландшафт: историческое русло реки Урал, измененное после расстрелов (ныне овраг с юга и старица с востока); каменное укрепление берега в месте размыва захоронений; существующий пойменный рельеф участка; роща из тополей, кленов и берез; сосна у ритуального места; посадки плодово-ягодных деревьев и кустарников;

б) планировочная структура: аллея с песчаным покрытием, ведущая к месту захоронений; подъездная дорога с западной стороны; технический проезд 1930-х годов к бывшим строениям;

в) сооружения: памятник из серого гранита в виде холма высотой 4 метра, лицевая из полированного гранита плита с надписью «Вам великомученикам безвинно расстрелянным в годы сталинских репрессий и погребенным здесь – вечная память!»; металлический пояс с подсвечниками на высоте 0,6 метра; металлический декор из сожженной книги с символами различных вероисповеданий; навершие в виде беломраморного креста с накладкой из черного металла; отдельные памятники, камни и таблички, установленные родственниками погибших; развалины кирпичного административного здания НКВД; сгоревшие остатки деревянного административного здания НКВД; развалины двух дачных домиков;

г) культурный слой: ямы и канавы массовых захоронений (более 8000 человек) жертв репрессий на территории от излучины старицы до дома отдыха «Урал».

XVIII. Наименование, дата и номер решения органа государственной власти об утверждении границ территории объекта культурного наследия

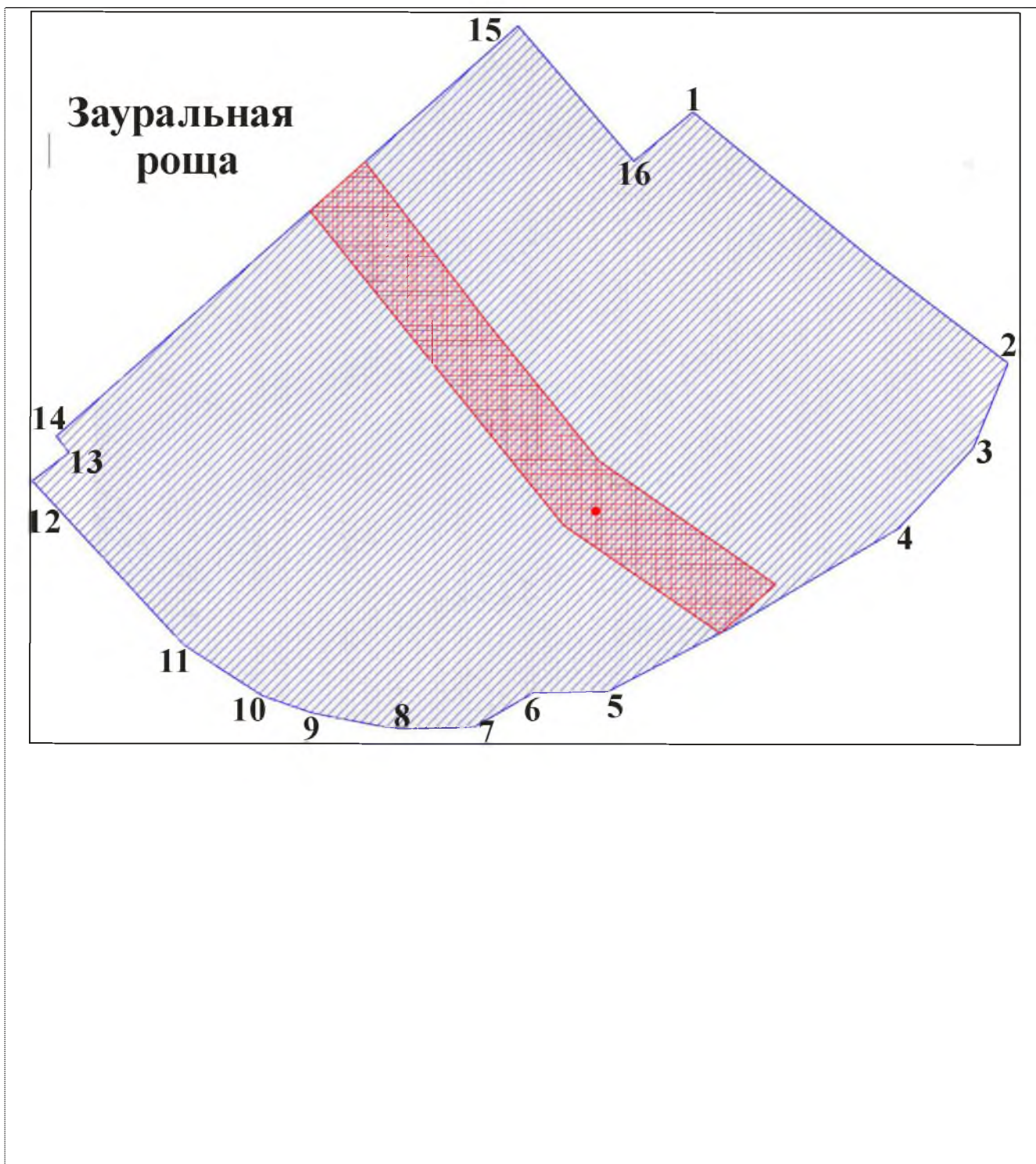
Постановление Правительства Оренбургской области № 530-п от 28.06.2012 г. «Об утверждении границ территорий объектов культурного наследия (памятников истории и культуры)»

XIX. Описание границ территории объекта культурного наследия

Границы территории объекта культурного наследия «Место захоронения жертв сталинских репрессий. 1930–1950 годы» (г. Оренбург, Зауральная роща) определены исходя из исторических сведений о захоронениях и проходят по точкам 1–16.

Точка 1 находится на расстоянии 3,5 метра севернее и на 12 метров западнее западного угла цоколя котельной ООО «Санаторий Урал». От точки 1, отложив дискретный угол 130 градусов, на расстоянии 212 метров – точка 2. От точки 2, отложив дискретный угол 202 градуса, на расстоянии 48,5 метра – точка 3. От точки 3, отложив дискретный угол 223 градуса, на расстоянии 57,5 метра – точка 4. От точки 4, отложив дискретный угол 239 градусов, на расстоянии 175,5 метра – точка 5. От точки 5, отложив дискретный угол 269 градусов, на расстоянии 39 метров – точка 6. От точки 6, отложив дискретный угол 240 градусов, на расстоянии 36,5 метра – точка 7. От точки 7, отложив дискретный угол 269 градусов, на расстоянии 38 метров – точка 8. От точки 8, отложив дискретный угол 278 градусов, на расстоянии 46,5 метра – точка 9. От точки 9, отложив дискретный угол 289 градусов, на расстоянии 28,5 метра – точка 10. От точки 10, отложив дискретный угол 303 градуса, на расстоянии 50 метров – точка 11. От точки 11, отложив дискретный угол 317 градусов, на расстоянии 117 метров – точка 12. От точки 12, отложив дискретный угол 52 градуса, на расстоянии 24 метров – точка 13. От точки 13, отложив дискретный угол 323 градуса, на расстоянии 11 метров – точка 14. От точки 14, отложив дискретный угол 48 градусов, на расстоянии 325 метров – точка 15. От точки 15, отложив дискретный угол 140 градусов, на расстоянии 94 метров – точка 16.

Координаты точек: точка 1 (425347,74; 2306210,54); точка 2 (425218,82; 2306374,89); точка 3 (425174,64; 2306356,64); точка 4 (425133,31; 2306318,12); точка 5 (425048,24; 2306166,00); точка 6 (425047,30; 2306126,90); точка 7 (425029,63; 2306096,27); точка 8 (425027,89; 2306057,53); точка 9 (425036,41; 2306012,33); точка 10 (425044,72; 2305986,64); точка 11 (425071,81; 2305944,33); точка 12 (425156,21; 2305866,32); точка 13 (425171,04; 2305884,70); точка 14 (425178,94; 2305879,44); точка 15 (425391,86; 2306119,17); точка 16 (425323,18; 2306179,77).

XX. Графическое изображение границ территории объекта культурного наследия**XXI. Наименование, дата и номер решения органа государственной власти об утверждении правового режима (режимов) земельных участков в границах территории объекта культурного наследия**

Постановление Правительства Оренбургской области № 530-п от 28.06.2012 г.
«Об утверждении границ территорий объектов культурного наследия (памятников истории и культуры)»

XXII. Описание правового режима (режимов) земельных участков в границах территории объекта культурного наследия

На территории объекта культурного наследия по специально разработанным на основе задания проектам, согласованным в установленном порядке с уполномоченным органом исполнительной власти Оренбургской области в сфере сохранения, использования, популяризации и государственной охраны объектов культурного наследия разрешаются:

а) проведение ремонтно-реставрационных работ и работ по приспособлению и эффективному использованию объектов культурного наследия на научно-реставрационной основе и на основе научных, историко-архивных, архитектурно-археологических, иных необходимых исследований организациями, обладающими соответствующими лицензиями;

б) развитие инженерной инфраструктуры, необходимой для восстановления, сохранения, функционирования объектов культурного наследия;

в) реставрация и благоустройство территорий объектов в целом с восстановлением утраченных элементов благоустройства;

г) снос на территории объектов культурного наследия всех зданий и сооружений, не являющихся объектами культурного наследия;

д) применение при благоустройстве и оборудовании территорий традиционных материалов – дерево, камень, кирпич, исключая контрастные цветовые сочетания;

е) восстановление традиционных элементов благоустройства и оборудования, малых архитектурных форм – дверей, ворот, кованых козырьков и навесов, оград, решеток и т.д. по данным обследования, архивным материалам или аналогам;

ж) устройство небольших открытых автостоянок, необходимых для функционирования объектов культурного наследия;

з) установка стендов, витрин и других информационных надписей, непосредственно связанных с исторической и современной функциями объектов культурного наследия.

2. Запрещаются:

а) любые постройки;

б) изменение планировочной структуры объектов культурного наследия;

в) прокладка наземных и воздушных инженерных коммуникаций;

г) прокладка подземных инженерных коммуникаций, не относящихся к объектам культурного наследия;

д) прокладка дорог, не относящихся к объектам культурного наследия;

е) активное динамическое воздействие на грунты в зоне их взаимодействия с объектами культурного наследия – от возможного движения тяжелого транспорта, производства взрывных, сваебойных работ, создающих разрушающие вибрации и приводящих к размыву основания;

ж) размещение объектов транспортной инфраструктуры, создающих повышение грузовых потоков;

з) размещение и строительство предприятий с взрыво- и пожароопасной функцией, а также с функцией, ухудшающей экологию.

XXIII. Наименование, дата и номер акта (актов) органа государственной власти об утверждении границ зон охраны объекта культурного наследия, режимов использования земель и градостроительных регламентов в границах данных зон

Не утверждены

XXIV. Данные о размещении сведений об объекте культурного наследия, его территории, границах зон охраны, режимах использования земель и градостроительных регламентах в границах данных зон в информационных системах обеспечения градостроительной деятельности

Не размещены

XXV. Сведения об охранном обязательстве, охранно-арендном договоре или охранном договоре

Охранное обязательство по сохранению, содержанию и использованию объектов культурного наследия (недвижимых памятников истории и культуры) № 14/2010 от 15.05.2010 г. с Управлением по культуре и искусству администрации города Оренбурга



Всего в паспорте листов

8

Примечания

--

Уполномоченное должностное лицо органа охраны объектов культурного наследия

Начальник управления государственной охраны объектов культурного наследия министерства культуры и внешних связей Оренбургской области должность	  Подпись	Дмитриева М.Г. инициалы, фамилия
--	--	-------------------------------------

03 . 02 . 2014 г.

Дата оформления паспорта
(число, месяц, год)

4 октября 2016 года Минюст РФ внес Международный Мемориал в реестр «некоммерческих организаций, выполняющих функцию иностранного агента». Мы обжалуем это решение в суде.